

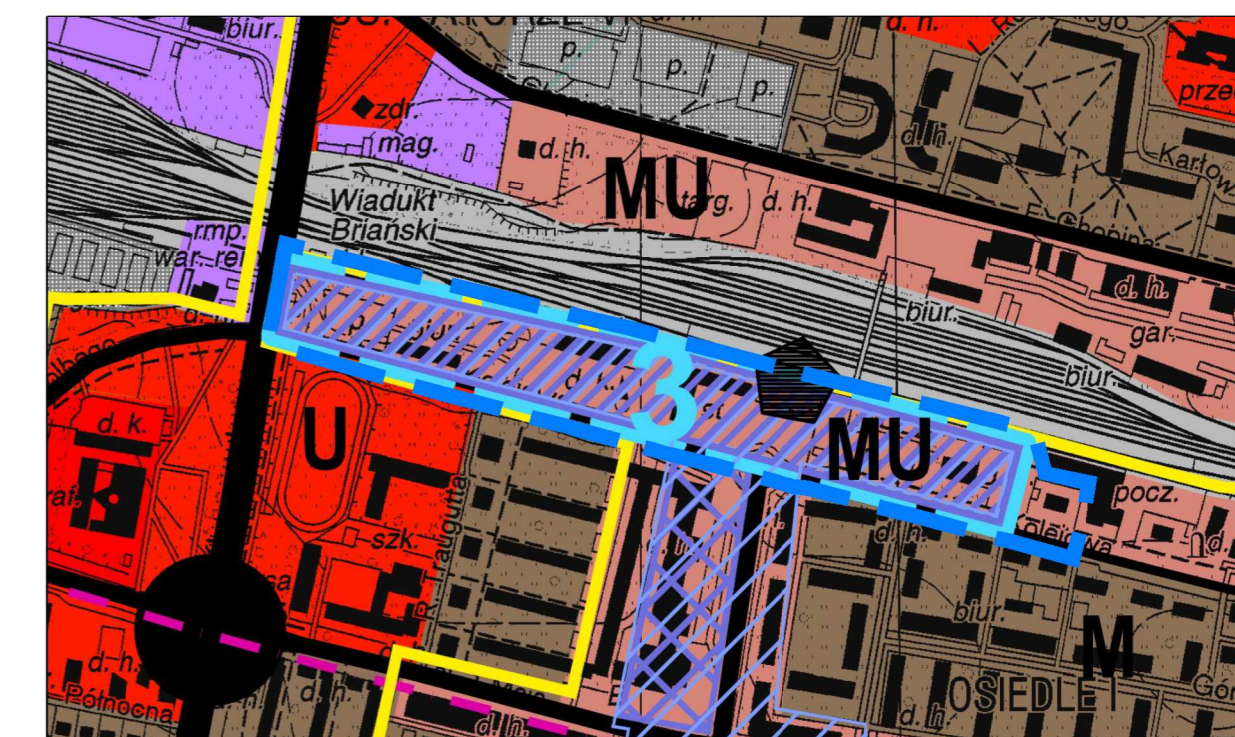
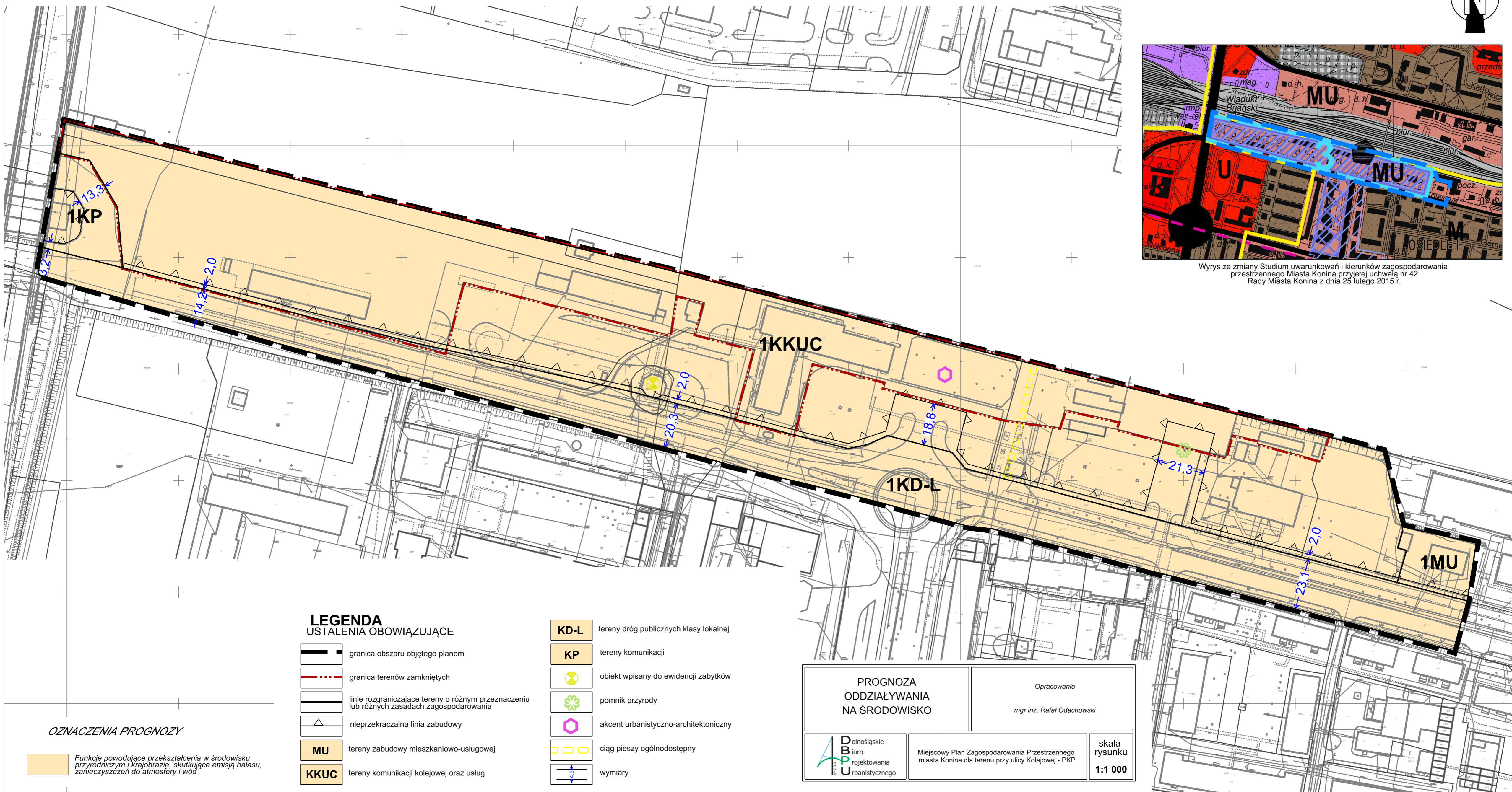



MIEJSCOWY PLAN ZAGOSPODAROWANIA PRZESTRZENNEGO

miasta Konina dla terenu przy ulicy Kolejowej - PKP

PROGNOZA ODDZIAŁYWANIA NA ŚRODOWISKO

0 10 50 100



Wyrys ze zmiany Studium uwarunkowań i kierunków zagospodarowania przestrzennego Miasta Konina przyjętej uchwałą nr 42 Rady Miasta Konina z dnia 25 lutego 2015 r.

LEGENDA USTALENIA OBOWIĄZUJĄCE

- granica obszaru objętego planem
- granica terenów zamkniętych
- linie rozgraniczające tereny o różnym przeznaczeniu lub różnych zasadach zagospodarowania
- nieprzekraczalna linia zabudowy
- MU** tereny zabudowy mieszkaniowo-usługowej
- KKUC** tereny komunikacji kolejowej oraz usług

- KD-L** tereny dróg publicznych klasy lokalnej
- KP** tereny komunikacji
- obiekt wpisany do ewidencji zabytków
- pomnik przyrody
- akcent urbanistyczno-architektoniczny
- ciąg pieszy ogólnodostępny
- wymiary

OZNACZENIA PROGNOZY

Funkcje powodujące przekształcenia w środowisku przyrodniczym i krajobrazie, skutkujące emisją hałasu, zanieczyszczeń do atmosfery i wód

PROGNOZA ODDZIAŁYWANIA NA ŚRODOWISKO

Opracowanie

mgr inż. Rafał Odachowski



Miejscowy Plan Zagospodarowania Przestrzennego miasta Konina dla terenu przy ulicy Kolejowej - PKP

skala
rysunku
1:1 000